C.12 Spiazzi/Monte Croce/Stringari

Un percorso tra corti rurali di montagna,vigneti e boschi. Escursione sul monte Croce. Vista sul Lago di Garda, sul Monte Baldo.

A path between rural mountain courts, vineyards and woods. Excursion to Monte Croce. View of Lake Garda and Monte Baldo.

Altitudine massima 993 m
Dislivello 295 m
Distanza 7,8 km
Piedi 3 ore

Maximum altitude 993 m
Difference in altitude 295 m
Distance 7,8 km
Feet 3 hours

Da vedere To be seen

Il monte Croce, i boschi di castagni e le località rurali di montagna: Coliel, Stringari e Coltri.

Mount Croce, the chestnut woods and the rural mountain resorts: Coliel, Stringari and Coltri.

SCAN
MAPS ONLINE

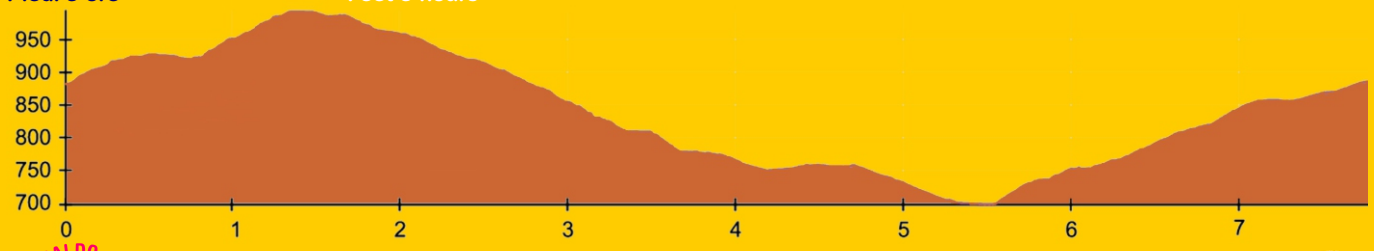

C.12

Spiazzi/Monte Croce/Stringari

Si parte dalla piazzetta Don Luigi Vezzola, imboccando la strada che sale in località Croce, il nucleo storico più antico di Spiazzi (1). Nel primo medioevo c'è chi ritiene località Croce fosse un Monastero, verso la fine dell'ottocento il centro del paese di Spiazzi coincideva con questa località detta la piccola Parigi, poiché dotata di osteria (al Lampione) un alloggio, affittacamere, una scuola elementare privata e anche una stazione delle guardie di Finanza la cui caserma era posta nella corte. Vi abitavano circa cento persone, alcune officine con una ventina di lavoratori di oggetti religiosi in osso. La corte era originariamente chiusa con quattro porte di protezione, "Porta Viveri" – Porta Lupi o Viandanti – Porta Latrine e Porta Morti dove si usciva per raggiungere il Cimitero di Ferrara. Si esce dal nucleo seguendo le indicazioni per l'hotel Stella Alpina, giunti in prossimità del termine del sentiero, teniamo la sinistra, saliamo verso la pineta sbucando su di un prato dove raggiungiamo il crinale del Monte Croce (2), da cui godere del panorama sul paese di Spiazzi e il Monte Baldo. Seguendo il sentiero sul crinale si prosegue verso nord fino al termine del prato e tenendo la sinistra si ritorna verso la contrada Croce quindi, a destra sulla strada asfaltata, troviamo il percorso verso località Villaggio. Seguendo l'indicazione Coliel giunti sulla strada teniamo la sinistra e proseguendo fino al successivio bivio, teniamo a destra fino al bivio che indica a sinistra Stringari (3), scendiamo nel bosco seguendo la stradina e iniziamo la salita seguendo le indicazioni transitando al lato del vigneto fino a sbucare in prossimità della località Coltri (4) e seguendo la strada asfaltata passeremo davanti alla Chiesa Parrocchiale di Sant'Antonio da Padova (5) per poi raggiungere il punto di partenza di Spiazzi.

It starts from the Don Luigi Vezzola square, taking the road that climbs up to Croce, the oldest historical nucleus of Spiazzi (1). In the early Middle Ages there are those who believe the locality of Croce was a monastery, towards the end of the nineteenth century the center of the town of Spiazzi coincided with this locality called the little Paris, as it was equipped with a tavern (al Lampione), accommodation, landlords, a school private elementary school and also a station of the Guardia di Finanza whose barracks were located in the court. About a hundred people lived there, some workshops with about twenty workers of religious bone objects. The court was originally closed with four protective doors, "Porta Viveri" - Porta Lupi or Viandanti - Porta Latrine and Porta Morti where you exited to reach the Cemetery of Ferrara. You exit the nucleus following the signs for the Stella Alpina hotel, when you come near the end of the path, keep left, go up towards the pine forest and come out on a meadow where we reach the ridge of Monte Croce (2), from which you can enjoy the view over the town of Spiazzi and Monte Baldo. Following the path on the ridge, continue north to the end of the meadow and, keeping to the left, return to the Croce district, then, on the right on the asphalted road, we find the path towards Villaggio. Following the sign Coliel once on the road we keep to the left and continuing to the next crossroads, we keep to the right until the crossroads that indicate Stringari (3) to the left, we go down into the woods following the road and start the climb following the signs passing by the side of the vineyard up to come out near Coltri (4) and following the paved road we will pass in front of the Parish Church of Sant'Antonio da Padova (5) and then reach the starting point of Spiazzi.





Info sul percorso
Info on the road
www.visitbaldogardavaldadige.it

NEL CUORE DEL BALDO PERCORSI CICLO PEDONALI DEL MONTE BALDO

SCAN NFC

Partner

MINISTERO del LAVORO e delle POLITICHE SOCIALI

CONTRIBUTO REGIONE DEL VENETO